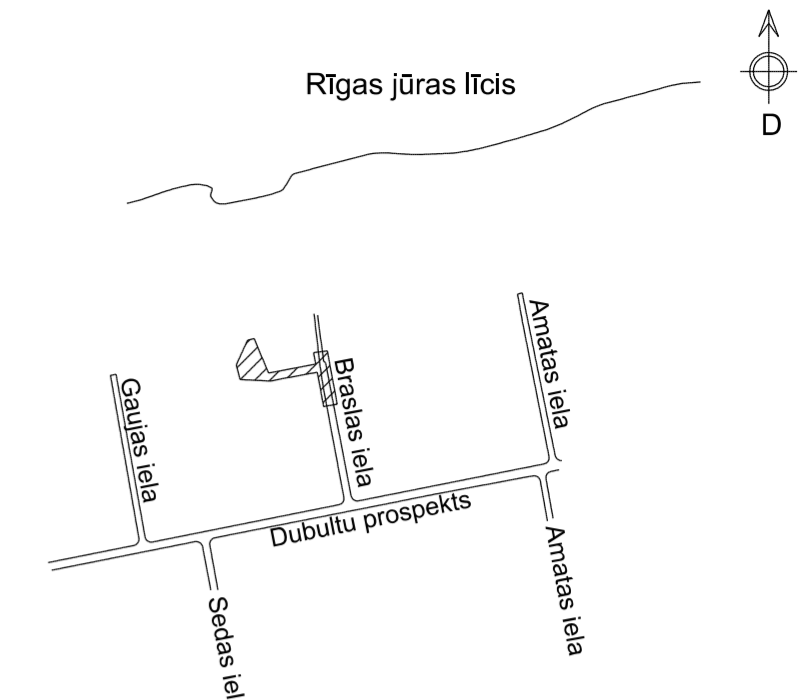
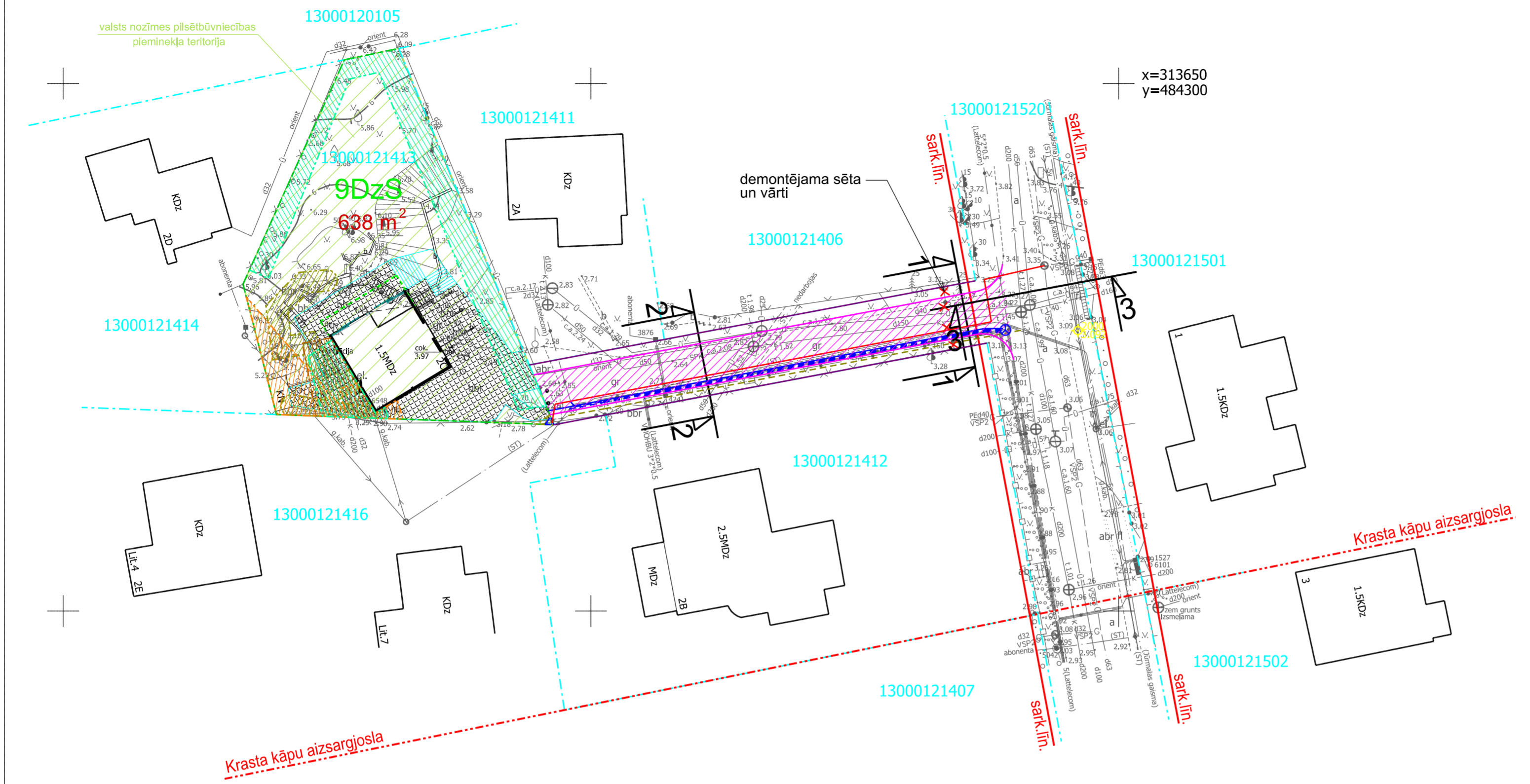


UZMĒRĀMĀ OBJEKTA IZVIETOJUMA SHĒMA



x=313650
y=484300



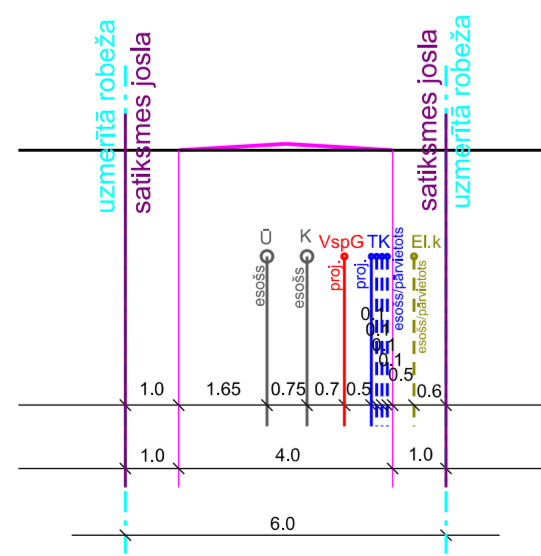
Pieņemtie apzīmējumi:

- esošās uzmērītās īpašuma robežas
- zonējuma robeža
- projektētās ielu sarkanās līnijas
- 9DzS
- 1557 m²
- zemes gabala platība
- betonu bruģakmens
- rekonstruējamā ēka
- labiekārtojama brauktuve
- satiksmes josla
- projektējama vidēja spiediena gāzes vads ar gāzes spiediena regulēšanas-uzskaites iekārtu (norādīta orientējoši)
- projektējama pazemes elektronisko sakaru tīklu kabeļu kanalizācija
- esošā/pārveidojamā pazemes elektronisko sakaru tīklu kabeļu kanalizācija
- esošā/pārveidojamā 0.4kv elektrības kabeļu līnija
- Baltijas jūras un Rīgas jūras līča krasta kāpu vides un dabas resursu aizsardzības aizsargjosla (7311010100)
- arhitektūras un pilsētbūvniecības valsts nozīmes kultūras pieminekļa teritorija (7314010102)
- ekspluatācijas aizsargjoslas teritorija gar elektrisko tīklu kabeļu līniju (7312050200)
- ekspluatācijas aizsargjoslas teritorija ap elektrisko tīklu gaisvadu līniju pilsētās un ciemos ar nominālo spriegumu līdz 20 kilovoltiem (7312050601)
- ekspluatācijas aizsargjoslas teritorija gar pazemes elektronisko sakaru tīklu līniju un kabeļu kanalizāciju (7312040100)
- ekspluatācijas aizsargjoslas teritorija gar kanalizācijas spiedvadu, kas atrodas līdz 2 metru dziļumam (7312010201)
- ekspluatācijas aizsargjoslas teritorija ap ūdensvadu, kas atrodas līdz 2 metru dziļumam (7312010101)

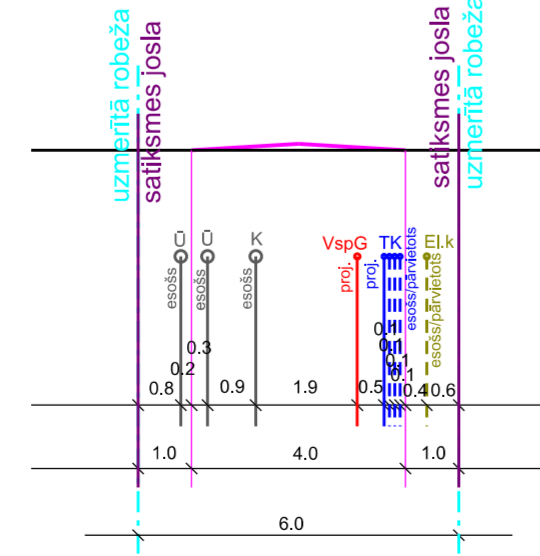
Teritorijas plānotā izmantošana un aprūtinājumi

Plānotā teritorijas izmantošana	Platība kv.m.	Nekustamā īpašuma lietošanas mērķa kods	Maksimālais apbūves blīvums	Maksimālā pbūves intensitāte (atkarībā no apbūves augstuma un stāvu skaita)	Minimālā brīvā zaļā teritorija (atkarībā no apbūves augstuma un stāvu skaita)	Nekustamā īpašum objekta aprūtinājums ar atbilstošu kodu						
						Esošie aprūtinājumi kv.m.						
						Baltijas jūras un Rīgas jūras līča krasta kāpu vides un dabas resursu aizsardzības aizsargjosla (7311010100)	Arhitektūras un pilsētbūvniecības valsts nozīmes kultūras pieminekļa teritorija (7314010102)	Ekspluatācijas aizsargjoslas teritorija gar elektrisko tīklu kabeļu līniju (7312050200)	Ekspluatācijas aizsargjoslas teritorija ap elektrisko tīklu gaisvadu līniju pilsētās un ciemos ar nominālo spriegumu līdz 20 kilovoltiem (7312050601)	Ekspluatācijas aizsargjoslas teritorija gar pazemes elektronisko sakaru tīklu līniju un kabeļu kanalizāciju (7312040100)	Ekspluatācijas aizsargjoslas teritorija gar kanalizācijas spiedvadu, kas atrodas līdz 2 metru dziļumam (7312010201)	Ekspluatācijas aizsargjoslas teritorija ap ūdensvadu, kas atrodas līdz 2 metru dziļumam (7312010101)
Savrupmāju apbūves teritorija - 9DzS	638	0601	25%	25-65%	50%	638	638	52	49	0,3	32	162

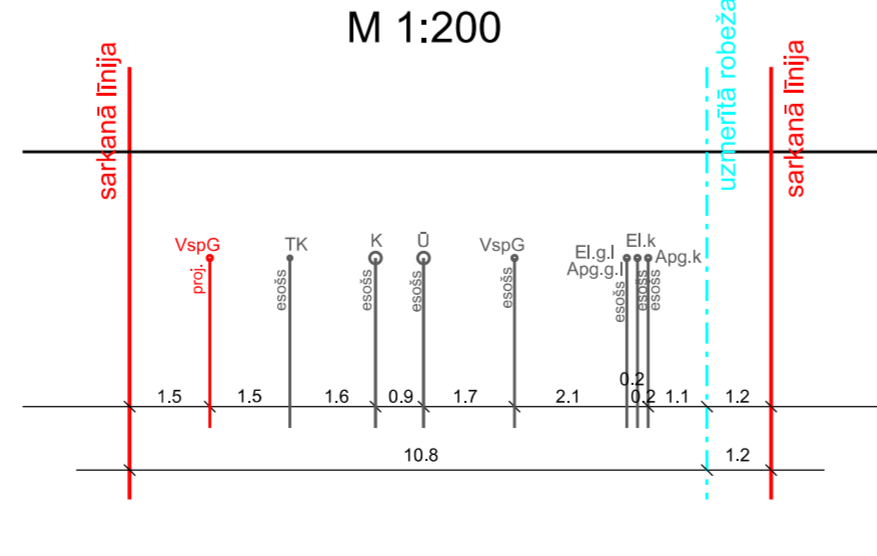
Šķēršprofils 1-1
M 1:200



Šķēršprofils 2-2
M 1:200



Braslas ielas šķēršprofils 3-3
M 1:200



LKS-92 TM koordinātu sistēma Baltijas augstumu sistēma		
TM projekcijas mēroga koeficients m=0.9996030		
Lapa	Lapas	Mērogs
1.	1	1:500
Pasūtītājs: Germans Šiņeļņikovs		
Objekta adrese: Braslas iela 2C, Jūrmala		
Pasūtījuma līgums Nr.	Detālplānojuma projekts	
Plānotās (atļautās) izmantošanas, inženierkomunikāciju un aprūtinājumu plāns	BPV-arhitekts J.Rinkevičs	10.02.2014.

B I R Ū J S

SIA "Projektēšanas birojs A.I.D.E."
Pērnavas iela 86, Rīga, LV-1009
Tel. +371 29256823
e-pasts: alde@ml.lv
Reģ.Nr. 40003411122